





Entre Landes et Béarn (cyclotourisme)

ARZACQ-ARRAZIGUET


VELO

Ce ravissant parcours vallonné traverse des villages de caractères imprégnés d'histoire. Les châteaux, chapelles et anciennes citadelles témoignent de ce passé. La succession de coteaux et bosses lui donne un caractère sportif et des vues somptueuses sur la campagne béarnaise.



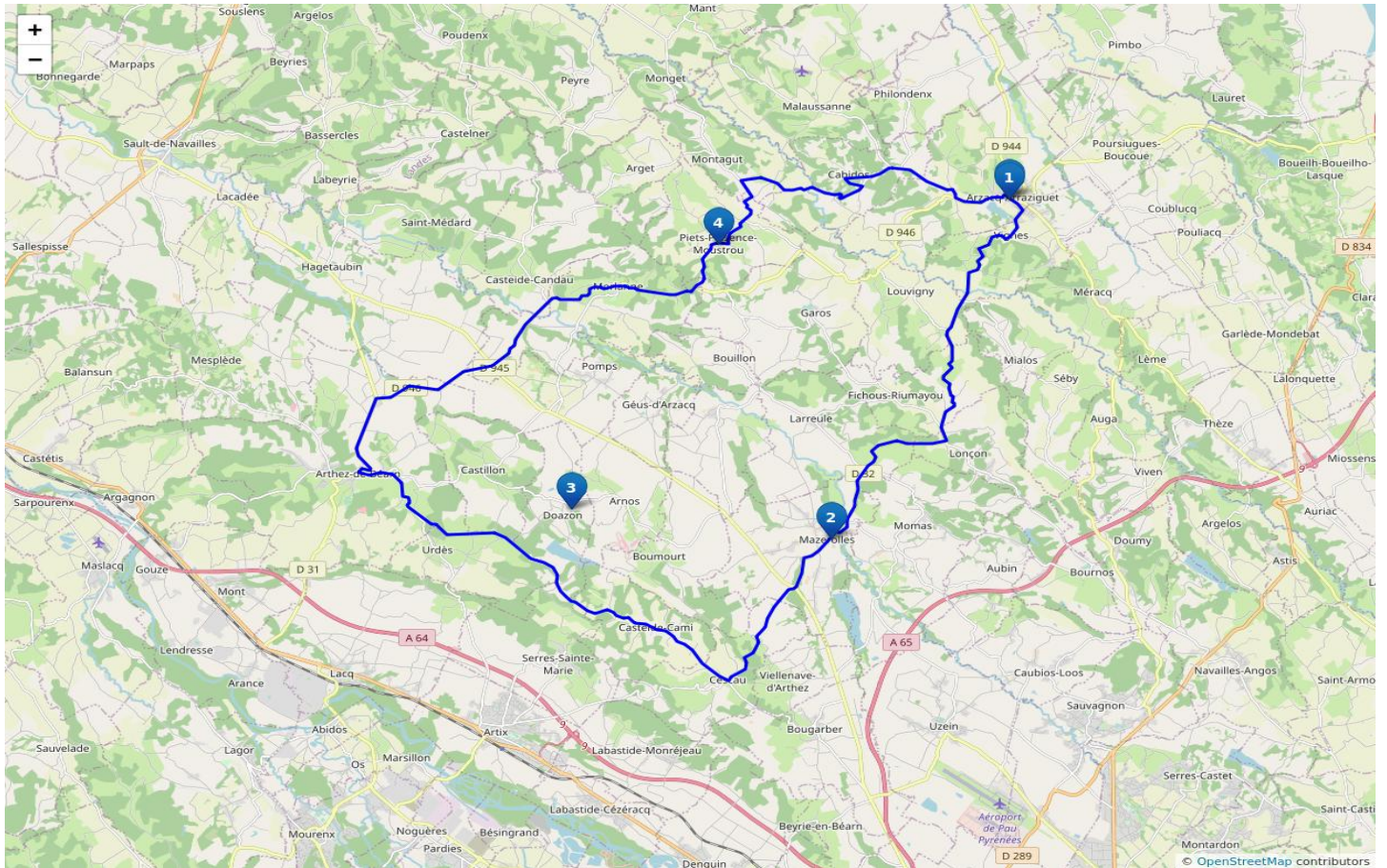
 <p>Départ : ARZACQ-ARRAZIGUET Arrivée : ARZACQ-ARRAZIGUET</p>	 <p>Distance : 57 km</p>	 <p>Dénivelé : 601 m</p>	 <p>Durée : 4h</p>
---	---	--	---

 Appel d'urgence : 112

 Les montagnes basques et béarnaises sont des espaces pastoraux. Evitez de partir avec votre chien. Dans tous les cas, tenez-le en laisse. Merci !

★ À ne pas manquer

- **La chapelle de Caubin.** La Chapelle de Caubin est le dernier vestige d'une commanderie fondée en 1154. Très prospère au XVIème siècle, la commanderie tomba peu à peu à l'abandon et la chapelle ne fut restaurée que dans les années soixante. -
- **Le château de Morlanne.** Le château a été construit en 1373 par Gaston Fébus, vicomte de Béarn, pour son demi-frère Arnaud Guilhem de Béarn. La guerre de Cent ans opposant les rois de France et d'Angleterre fait rage et Gaston Fébus, afin de préserver ses territoires, met en place un réseau de fortifications entourant le béarn. Le château de Morlanne faisait partie de ce système défensif.
- **Le domaine de Cabidos.** Sur les chemins de Saint Jacques de Compostelle, au nord du Béarn, le domaine de Cabidos s'étale sur un coteau bien exposé au pied duquel coule le Luy de France.



Étapes

1. **Mazerolles.** Depuis l'Office de tourisme, traverser la grande place du Marcadiou et prendre à droite direction Artix sur la D32. Après Vignes et une grande descente, enjamber le Luy de France et monter la butte en face. Continuer sur la D32, laisser la D279 à droite. Après une courbe à droite à 90°, la vue sur la crête est superbe, descendre à Mazerolles.
2. **La chapelle de Caubin.** Continuer sur la D32 et au rond point prendre la direction d'Artix. Traverser la plaine et une grimpette vous hisse à Cescou. Au rond point, aller à droite sur la D233 en direction de Castède-Cami. Suivre cette route qui longe le haut du coteau pour le plus grand plaisir des yeux. Laisser Urdès à gauche en contre-bas, aller à droite vers Arthez-de-Béarn. Après une descente directe, la chapelle de Caubin apparaît.
3. **Piets.** Continuer sur la D233 et monter pour traverser l'ancienne citadelle d'Arthez-de-Béarn et ses maisons typiques. Au croisement de la D946, tourner à droite en direction de Morlanne. Attention, après la belle descente et la ligne droite, rester sur la D946 en laissant à gauche la D31. A Poteau de Lannes, couper la D45 pour remonter à Morlanne. La visite de la rue du château s'impose ! Après Morlanne, quitter la D946 et tourner à gauche sur la D45 vers Piets-Plasence-Moustrou.
4. **Arzacq Arraziguet.** Continuer sur la D45 qui serpente, monte et descend, laisser Montagut et son château à gauche (quartier Hillot) jusqu'au croisement avec la D264. Prendre à droite vers Cabidos et grimper le coteau jusqu'au sommet. La route rejoint la D946, tourner à gauche à l'intersection, une courte descente suivie d'une dernière montée mènent à Arzacq.

Pour bien préparer sa rando et adopter les bons gestes en montagne, rendez vous sur reussirmarando.com