

Des Luys au Gabas

NIV
2

CIRCUIT N°21B Claracq-Lalonquette par la villa gallo-romaine



Un chemin descendant à travers les bois, passant à proximité d'un site gallo-romain majeur en cours de restauration, pour arriver à Lalonquette ou remonter sur Claracq.

Une des mosaïques du site de la villa.

D A 300m du musée par la rue principale, passer derrière l'église de Claracq, rejoignez la plaine en prenant le chemin qui descend dans la forêt, en tournant à gauche à la seconde intersection.

Au pied du coteau, prenez à gauche puis de suite à droite pour traverser la plaine vers la passerelle du Gabas, en laissant l'ancien moulin sur votre gauche.

Prendre à droite après la passerelle pour rejoindre le site de la villa.

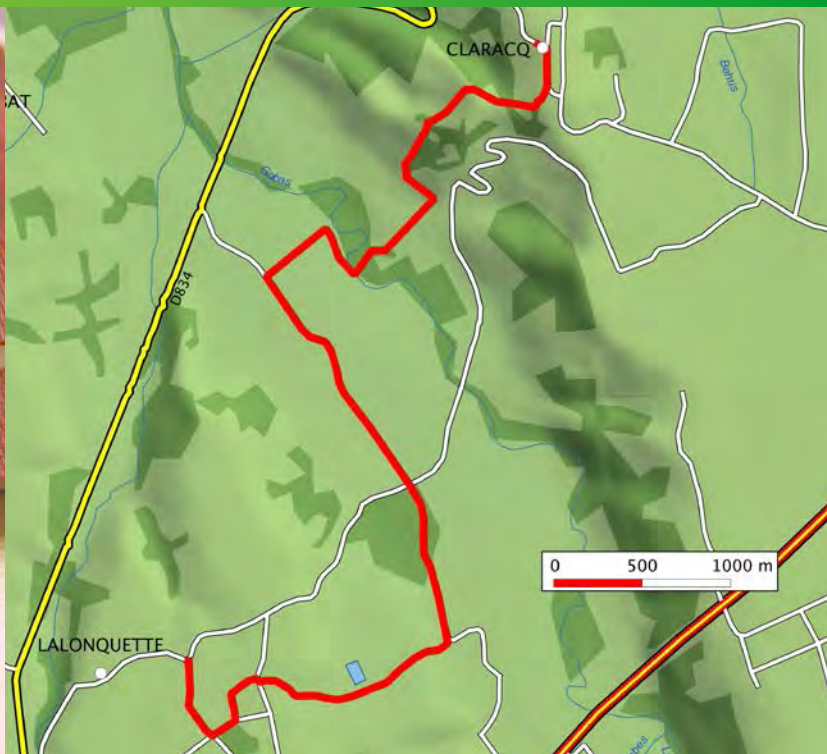

Pour aller à Lalonquette, longer la rivière par la piste empierrée et prendre à gauche sur le goudron.

A 1 km, traverser la RD 219 puis tourne à droite 900m plus loin pour remonter le coteau par un chemin empierré.

Au sommet, prendre à droite et de suite à gauche dans le chemin herbeux, puis deux fois à droite sur les intersections goudronnées pour rejoindre le centre-bourg de Lalonquette.



Descente de Claracq vers le Gabas.



L'histoire d'une découverte

Dans les Pyrénées-Atlantiques au cœur du canton béarnais de Thèze, le petit village de Lalonquette abrite depuis plus de quinze siècles un exceptionnel site archéologique : une villa gallo-romaine.

Découverte en 1843, la villa prend place le long du cours du Gabas à proximité de la grande voie gallo-romaine Bordeaux-Saragosse. Au XX^{ème} siècle d'importantes fouilles dirigées par Jean Lauffray mettent au jour les vestiges d'un magnifique ensemble.

Cinq siècles d'Histoire ...

Villa imposante au plan complexe, elle étendait ses structures sur environ 2 hectares. Témoin de plus de cinq siècles d'histoire, elle a su évoluer suivant les goûts, l'accroissement du confort et l'enrichissement de ses propriétaires successifs.

... d'un véritable palais campagnard

Le site a livré les vestiges d'une somptueuse et prestigieuse demeure où prenaient place un ensemble thermal, des salles chauffées, des jardins d'agrément, des pièces d'apparat décorées de murs peints, de placages de marbre et de sols couverts de tapis mosaïqués.

Espace muséographique de Claracq

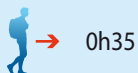
1, rue du Château 64330 CLARACQ - Tél. 09 67 13 86 69

Mail : musee@cc-theze.fr

www.villa-gallo-romaine-de-lalonquette.fr

D Depuis le musée de Claracq

GPS WGS 84 UTM 30T
N 43,511079; W 0,300426



0h35



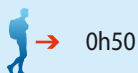
1,8km



-100m

D Depuis Lalonquette

GPS WGS 84 UTM 30T
N 43,488285 ; W 0,318435



0h50



3,7km



-70m

Bien choisir votre randonnée

Pour chaque itinéraire, vous trouverez des informations techniques et pratiques pour vous permettre de choisir votre randonnée :

Les niveaux de difficulté.

Les randonnées sont classées par ordre de difficulté défini par un code couleur suivant les recommandations de la Fédération Française de Randonnée Pédestre :

- NIV 1** Très facile, moins de 2h de marche. Idéale à faire en famille, sur des chemins bien tracés.
- NIV 2** Facile, moins de 3h de marche. Peut être faite en famille, sur des chemins avec quelquefois des passages moins faciles.
- NIV 3** Difficile, moins de 4h de marche. Pour randonneur habitué à la marche, avec quelquefois des endroits assez sportifs ou des dénivelés.
- NIV 4** Très difficile, plus de 4h de marche. Pour randonneur expérimenté et sportif. L'itinéraire peut-être long et technique (dénivelé, passages délicats).

Les coordonnées GPS.

D **GPS** 30T 710703O - 4776694N

Pour les points de départ du circuit, vous trouverez des coordonnées GPS. Le système géodésique retenu compatible avec les GPS est le WGS84.

Les valeurs du point en longitude et latitude sont données en degré décimaux suivi de W pour Ouest et N pour Nord. Téléchargez les tracés GPS des circuits sur : www.cc-theze.com



Durée, donnée en heure. Cette valeur estimée tient compte de la longueur de la randonnée, du dénivelé et des éventuelles difficultés.



Dénivelé, exprimé en mètre. Pour chaque circuit, la valeur correspond au cumul des montées.



Distance, la valeur exprimée en kilomètre correspond à longueur totale de l'itinéraire.

Le balisage

Direction	Sentier de pays et PR®	GRP®	GR®
Bonne direction	—	—	—
Tourner à gauche	↙	↙	↙
Tourner à droite	↘	↘	↘
Mauvaise direction	✗	✗	✗



GR®, GRP® et PR® sont des marques déposées par la Fédération Française de Randonnée Pédestre. Certains itinéraires ont été sélectionnés par la Fédération française de randonnée pédestre en fonction de critères de qualité. Ils sont labellisés PR®.

Recommandations

Météo 08 92 68 02 64 - **Appel d'urgence européen** 112

Parcourir les chemins du Béarn et du Pays Basque nécessite d'être vigilant et d'adopter un comportement respectueux, envers la nature, les hommes et les femmes qui font vivre ce territoire. Voici quelques conseils pour bien randonner.

Préservez-vous

- Ne partez pas sans le matériel nécessaire. (chaussures et vêtements adaptés, gourde, casquette, crème solaire...).
- Sur les zones pastorales gardez vos distances avec les troupeaux et les chiens.
- Évitez de partir seul, avant de partir informez un tiers de votre itinéraire.
- Ne buvez pas l'eau des ruisseaux.

- Renseignez-vous sur la météo.
- Ne surestimez pas vos capacités.

Préservez la nature

- Munissez-vous d'un sac pour emporter vos déchets.
- Respectez la faune et la flore.
- Suivez les sentiers balisés.

Respectez les activités et les hommes

- Pensez à refermer les barrières.
- Évitez de partir en randonnée avec votre chien ou tenez-le en laisse.
- N'allumez pas de feux.
- Respectez les propriétés privées traversées par les itinéraires.

Votre avis sur nos sentiers

Les itinéraires que nous vous proposons ont fait l'objet de la plus grande attention. Vos impressions et observations sur l'état des chemins nous intéressent et nous permettent de les maintenir en état. Nous vous invitons à remplir une fiche Ecovaille® auprès de l'Office de tourisme du territoire ou en téléchargeant une fiche écovaille sur www.rando64.fr

www.rando64.com

à pied, en vtt ou à cheval, découvrez le Béarn et le Pays basque !